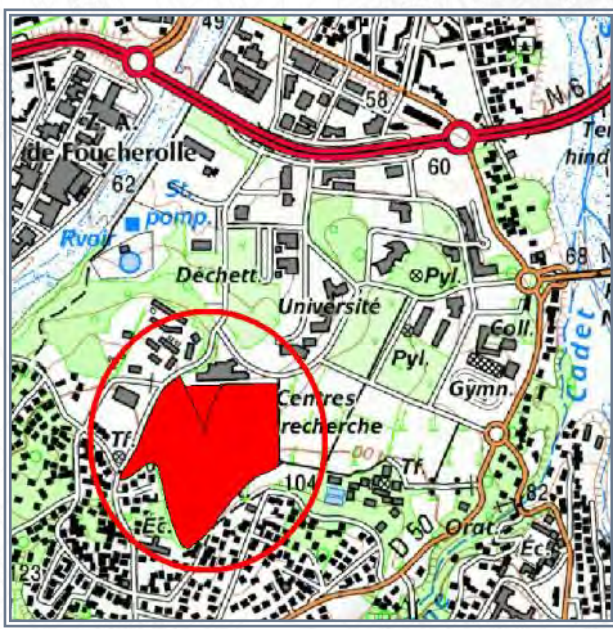
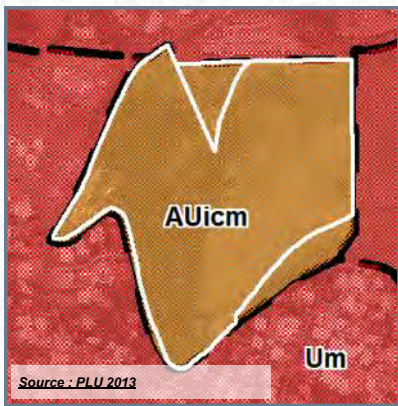
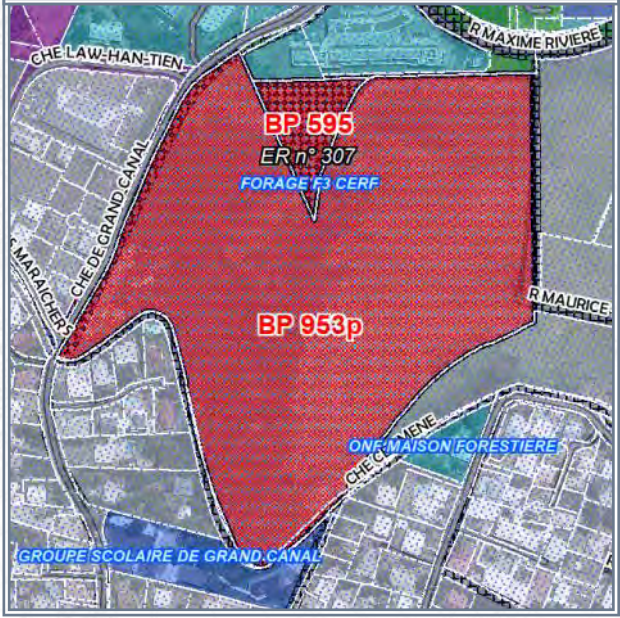


COMMUNE : SAINT-DENIS
LIEU-DIT : ZAC Canne Mapou
Acquis le : 27/06/2019

DESTINATION : ZAE



■ Parcelle en cause	■ Autres propriétés publiques
■ Commune	■ Emplacements réservés
■ SEM & HLM	■ Zone de PRESCRIPTION (PPR)
■ EPCI	



- Référence cadastrale** : BP 595 + 968 (953p)
- Surface acquise** : 65 822 m²
- Zonage POS ou PLU** : AUicm
- Caractéristiques générales** : Terrain nu, occupé par un transporteur (3500 m²) et présence d'un forage AEP (CERF)
- Situation au PPR approuvé** : Prescription (100%)
- Équipements environnants** : Groupe scolaire, ONF
- Programme** :
- Durée du portage foncier** : 10 an(s)
- Repreneur** : CINOR
- Subventions accordées** : -